



**MODIFICACIÓ PUNTUAL DEL P.G.O.U. AMPLIACIÓ
PLA SUD SECTOR "PARC DEL TURÓ" - MASQUEFA**

Font: DEPARTAMENT DE MEDI AMBIENT I HABITATGE

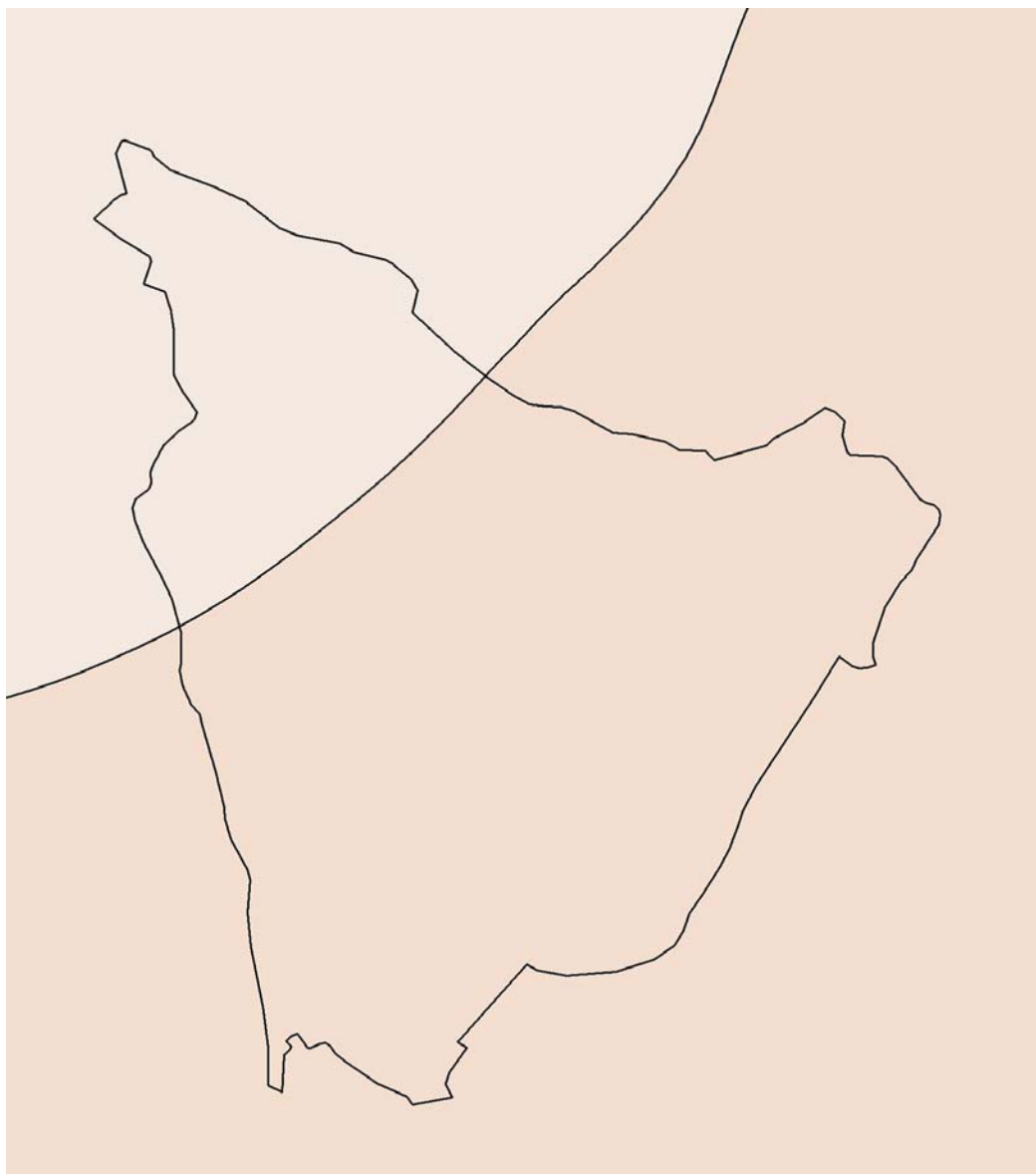
Data: maig de 2006

Encarregat per: Joan Boada

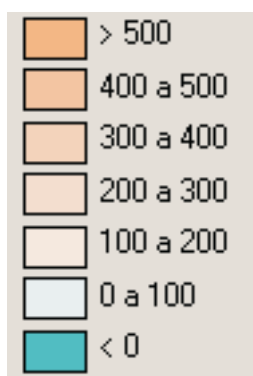
Escala:

SITUACIO GEOGRAFICA

Plànol núm. 1



Dèficit hídric anual (mm)



**MODIFICACIÓ PUNTUAL DEL P.G.O.U. AMPLIACIÓ
PLA SUD SECTOR "PARC DEL TURÓ" - MASQUEFA**

Font: DEPARTAMENT DE MEDI AMBIENT I HABITATGE

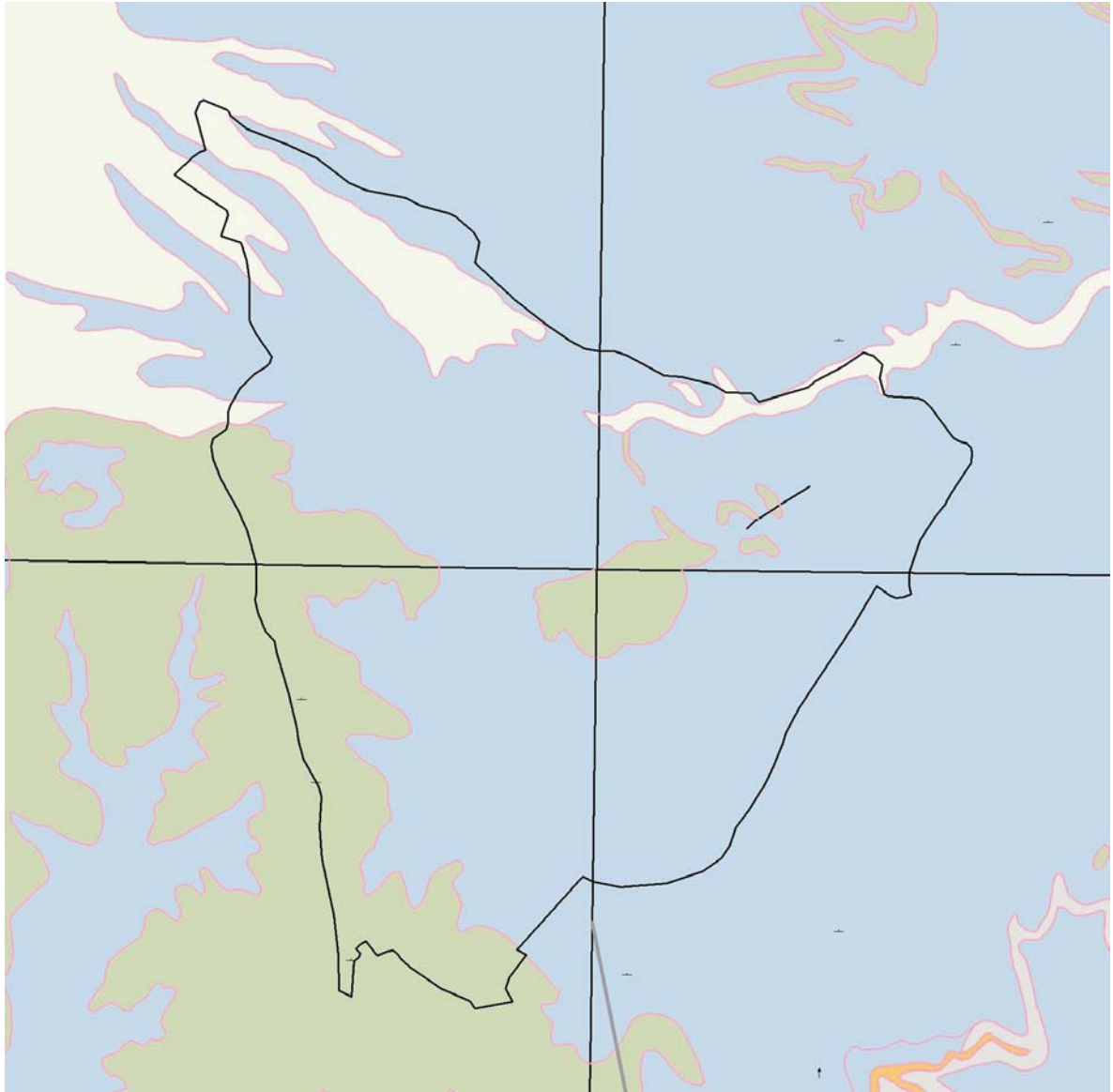
Data: maig de 2006

Encarregat per: Joan Boada

Escala:

DÈFICIT HÍDRIC ANUAL

Plànol núm. 2



Litologies

- Argiles amb gresos i conglomerats
- Conglomerats
- Graves amb sorres i llims

MODIFICACIÓ PUNTUAL DEL P.G.O.U. AMPLIACIÓ PLA SUD SECTOR "PARC DEL TURO" - MASQUEFA

Font: DEPARTAMENT DE MEDI AMBIENT I HABITATGE

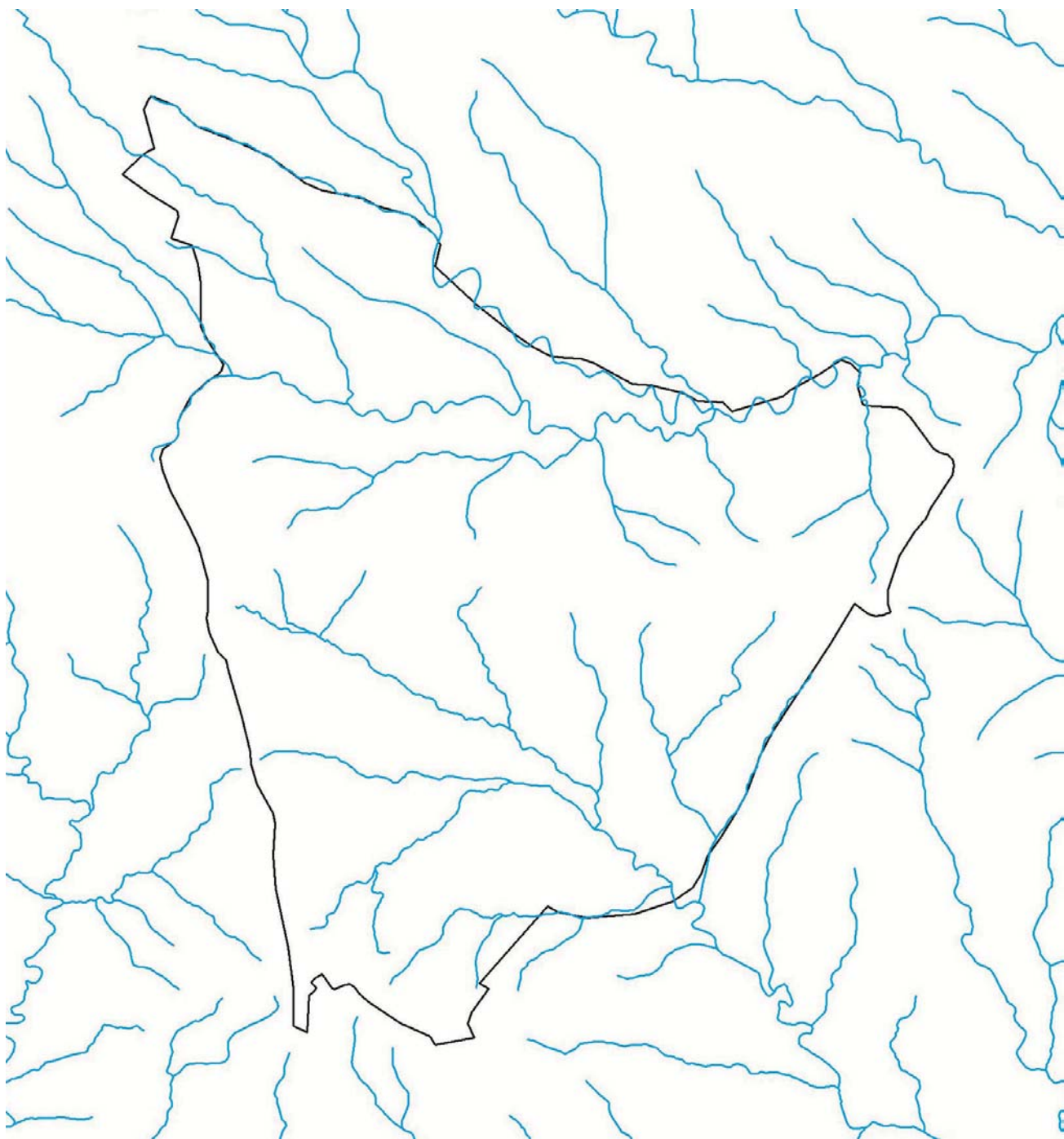
Data: maig de 2006

Encarregat per: Joan Boada

Escala:

LITOLOGIES

Plànol núm. 3



**MODIFICACIÓ PUNTUAL DEL P.G.O.U. AMPLIACIÓ
PLA SUD SECTOR "PARC DEL TURO" - MASQUEFA**

Font: DEPARTAMENT DE MEDI AMBIENT I HABITATGE

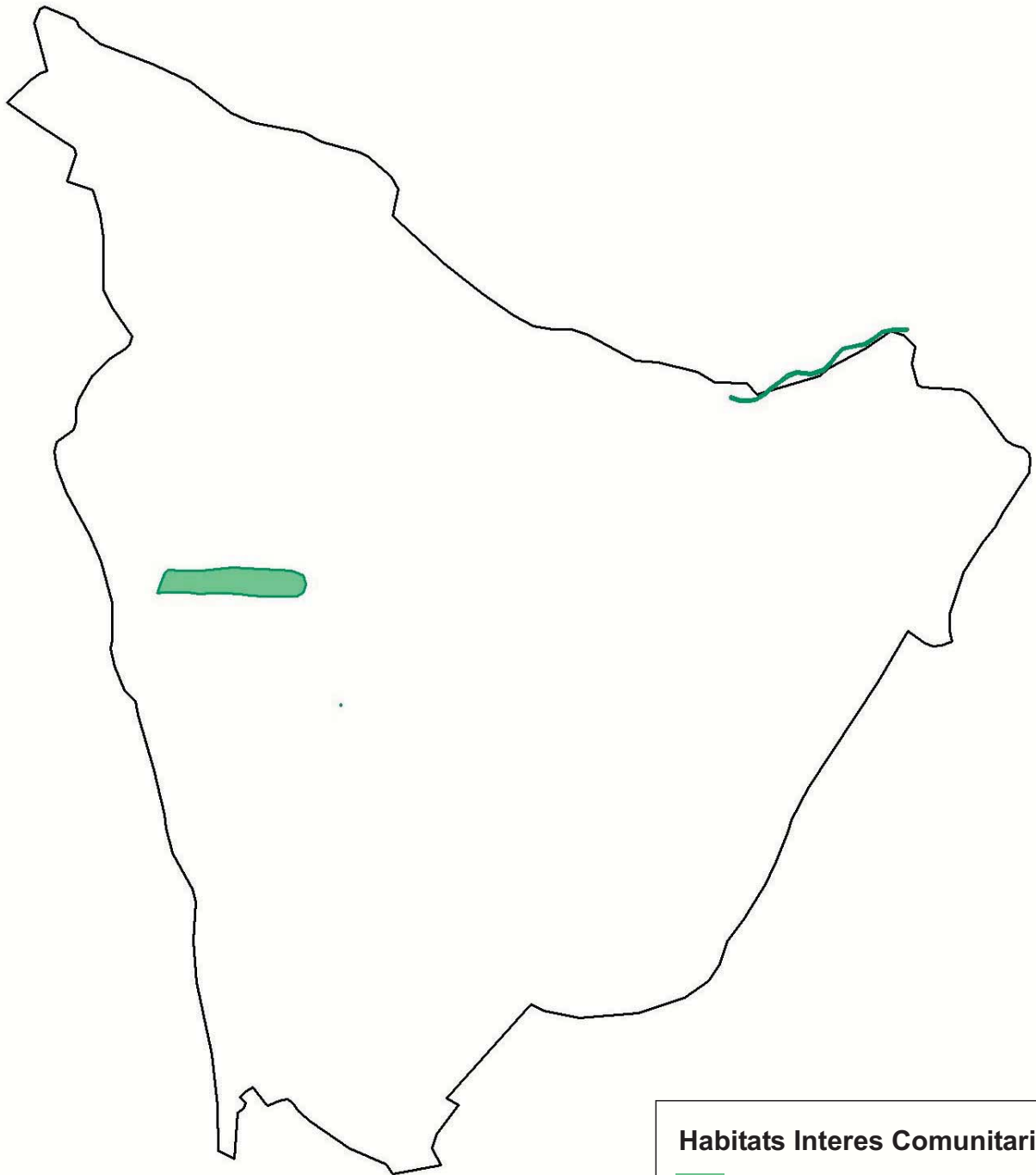
Data: maig de 2006

Encarregat per: Joan Boada

Escala:

**HIDROLOGIA
SUPERFICIAL**

Plànol núm. 4



Habitats Interes Comunitari
■ Habitats Interes Comunitari

MODIFICACIÓ PUNTUAL DEL P.G.O.U. AMPLIACIÓ PLA SUD SECTOR "PARC DEL TURÓ" - MASQUEFA		
Font:	DEPARTAMENT DE MEDI AMBIENT I HABITATGE	
Data:	maig de 2006	
Encarregat per:	Joan Boada	
Escala:	HABITATS INTERES COMUNITARI	Plànol núm. 5



**MODIFICACIÓ PUNTUAL DEL P.G.O.U. AMPLIACIÓ
PLA SUD SECTOR "PARC DEL TURÓ" - MASQUEFA**

Font: DEPARTAMENT DE MEDI AMBIENT I HABITATGE

Data: maig de 2006

Encarregat per: Joan Boada

Escala:

UBICACIO SECTOR

Plànol núm. 6